

KARTA TYTUŁOWA

PROJEKTU ZAGOSPODAROWANIA TERENU

Inżynieria Środowiska Jarosław Flamer

Temat:	Budowa sieci wodociągowej kat. XXVI	
Adres obiektu:	Lasocice, ul. Słoneczna dz. nr ewid. 375, 357 mapa obręb ewid. Lasocice jednostka ewid. Świąciechowa	
Inwestor:	GMINA ŚWĄCIECHOWA ul. Ułańska 4 64-115 Świąciechowa	
Studium:	Projekt zagospodarowania terenu	
Data:	04. 2025 rok	Nr opracowania: Egz. III
Branża:	Projektant:	Sprawdzający:
	inż. JAROSŁAW FLAMER	inż. ŁUKASZ FRĄCKOWIAK
Instalacje sanitarne	uprawnienia budowlane do projektowania w specjalności instalacyjnej w zakresie sieci, instalacji i urz.ciepłych, went. gaz. wodociągowych i kan. bez ograniczeń nr ewid. WKP/0286/POOS/07	uprawnienia budowlane do projektowania w specjalności instalacyjnej w zakresie sieci, instalacji i urz.ciepłych, went. gaz. wodociągowych i kan. bez ograniczeń nr ewid. WKP/0345/POOS/09

SPIS TREŚCI PROJEKTU ZAGOSPODAROWANIA TERENU

I. Dokumenty dołączone do projektu

1. Kopia decyzji o nadaniu uprawnień budowlanych projektanta – str. 3
2. Kopia zaświadczenia o przynależności projektanta do właściwej izby samorządu zawodowego – str. 4
3. Oświadczenie projektanta o sporządzeniu projektu zgodnie z obowiązującymi przepisami i zasadami wiedzy technicznej – str. 5
4. Kopia decyzji o nadaniu uprawnień budowlanych sprawdzającego – str. 6
5. Kopia zaświadczenia o przynależności sprawdzającego do właściwej izby samorządu zawodowego – str. 7
6. Oświadczenie sprawdzającego o sporządzeniu projektu zgodnie z obowiązującymi przepisami i zasadami wiedzy technicznej – str. 8


II. Część opisowa

1. Przedmiot zamierzenia budowlanego – str. 9
2. Istniejący stan zagospodarowania działki lub terenu – str. 9
3. Projektowane zagospodarowanie działki lub terenu – str. 9
4. Zestawienie – str. 9
5. Informacje i dane – str. 10
6. Informacja o obszarze oddziaływania obiektu – str. 10

III. Część rysunkowa

1. Projekt zagospodarowania terenu – rysunek 1 – strona 11

I.1. Kopia decyzji o nadaniu uprawnień budowlanych projektanta



WIELKOPOLSKA
OKRĘGOWA
IZBA
INŻYNIERÓW
BUDOWNICTWA
OKRĘGOWA KOMISJA KWALIFIKACYJNA

Poznań, dnia 20 grudnia 2007 r.

sygn. akt WOIB-OKK-SP-0054-130/06/2007

DECYZJA

Na podstawie art. 24 ust. 1 pkt 2 ustawy z dnia 15 grudnia 2000 r. o samorządach zawodowych architektów, inżynierów budownictwa oraz urbanistów (Dz. U. z 2001 r. Nr 5 poz. 42, z późn. zm.) i art. 12 ust. 1 pkt 1, art. 12 ust. 3 i 4, art. 13 ust. 1 pkt 1 oraz ust. 4, art. 14 ust. 1 pkt 4 ustawy z dnia 7 lipca 1994 r. Prawo budowlane (tekst jednolity: Dz. U. z 2006 r. Nr 156 poz. 1118 z późn. zm.) oraz § 23 ust. 1 rozporządzenia Ministra Infrastruktury z dnia 18 maja 2005 r. w sprawie samodzielnych funkcji technicznych w budownictwie (Dz. U. Nr 96 poz. 817) w związku z art. 5 ustawy Prawo budowlane z dnia 28 lipca 2005 r. o zmianie ustawy Prawo budowlane oraz o zmianie niektórych innych ustaw (Dz. U. Nr 163 poz. 1364)

decyzją Okręgowej Komisji Kwalifikacyjnej WOIB
orzynuje

Pan

Jarosław Tadeusz Flamer

inżynier
kierunek: Inżynieria Środowiska
urodzony dnia 28 marca 1966 r. w Lesznie

UPRAWNIENIA BUDOWLANE nr ewidencyjny WKP/0286/POOS/07

do projektowania bez ograniczeń
w specjalności instalacyjnej w zakresie sieci, instalacji i urządzeń
ciepłych, wentylacyjnych, gazowych, wodociągowych i kanalizacyjnych

UZASADNIENIE

W związku z uwzględnieniem w całości żądania strony, na podstawie art. 107 § 4 K.p.a. odstępuje się od uzasadnienia decyzji. Zakres nadanych uprawnień budowlanych wskazano na odwrocie decyzji.

Pouczenie
1. Podstawa do wykonywania samodzielnych funkcji technicznych w budownictwie stanowi wpis do centralnego rejestru Głównego Inspektora Nadzoru Budowlanego oraz na wpis na listę członków właściwej izby samorządu zawodowego.
2. Od niniejszej decyzji służy odwołanie do Krajowej Komisji Kwalifikacyjnej Polskiej Izby Inżynierów Budownictwa w Warszawie, za pośrednictwem Wielkopolskiej Okręgowej Komisji Kwalifikacyjnej Wielkopolskiej Okręgowej Izby Inżynierów Budownictwa w Poznaniu w terminie 14 dni od daty jej doręczenia.



Skład orzekający
Okręgowej Komisji Kwalifikacyjnej
Przewodniczący – dr inż. Daniel Pawlicki:
Członek Komisji – dr inż. Andrzej Barczyński:
Członek Komisji – mgr inż. Szczepan Mikurenda:

Na podstawie art. 12 ust. 1 pkt 1 i 5 ustawy Prawo budowlane Pan Jarosław Tadeusz Flamer jest upoważniony w specjalności instalacyjnej w zakresie sieci, instalacji i urządzeń ciepłych, wentylacyjnych, gazowych, wodociągowych i kanalizacyjnych do:
- projektowania, sprawdzania projektów budowlanych w specjalności objętej niniejszymi uprawnieniami i sprawowania nadzoru autorskiego,
- sprawowania kontroli technicznej utrzymania obiektów budowlanych
bez ograniczeń.

Zgodnie z § 23 ust. 1 rozporządzenia Ministra Infrastruktury z dnia 18 maja 2005 r. w sprawie samodzielnych funkcji technicznych w budownictwie, niniejsze uprawnienia uprawniają do projektowania obiektu budowlanego, takiego jak: sieci, instalacje i urządzenia ciepłe, wentylacyjne, gazowe, wodociągowe i kanalizacyjne.

Na podstawie § 3 ust. 1 rozporządzenia Ministra Infrastruktury z dnia 18 maja 2005 r. w sprawie samodzielnych funkcji technicznych w budownictwie, uprawnienia do projektowania bez ograniczeń stanowią podstawę do sporządzania projektów zagospodarowania działki i terenu w w/w specjalności.

PRZEWODNICZĄCY
Okręgowej Komisji Kwalifikacyjnej
Wielkopolskiej Okręgowej Izby Inżynierów Budownictwa

dr inż. Daniel Pawlicki

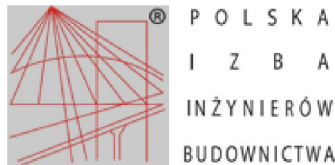
Otrzymują:

1. Pan Jarosław Tadeusz Flamer
64-100 Leszno, ul. Spacerowa 63
2. Okręgowa Rada Izby
3. Główny Inspektor Nadzoru Budowlanego
4.a/a

Wydano odpis

dn. 10.02.2008
rep. "A" nr 1385-1386/2008
Notariusz H. Olszewska

I.2. Kopia zaświadczenia o przynależności projektanta do właściwej izby samorządu zawodowego



Zaświadczenie

o numerze weryfikacyjnym:

WKP-GSR-HSP-5KY *

Pan Jarosław Tadeusz Flamer o numerze ewidencyjnym WKP/IS/0056/07
adres zamieszkania ul. Spacerowa 63, 64-100 Leszno
jest członkiem Wielkopolskiej Okręgowej Izby Inżynierów Budownictwa i posiada wymagane
ubezpieczenie od odpowiedzialności cywilnej.
Niniejsze zaświadczenie jest ważne od 2025-01-01 do 2025-12-31.

Zaświadczenie zostało wygenerowane elektronicznie i opatrzone bezpiecznym podpisem elektronicznym
weryfikowanym przy pomocy ważnego kwalifikowanego certyfikatu w dniu 2024-12-12 roku przez:

Andrzej Kulesa, Przewodniczący Rady Wielkopolskiej Okręgowej Izby Inżynierów Budownictwa.

(Zgodnie z art. 78¹ K.c.

§ 1. Do zachowania elektronicznej formy czynności prawnej wystarczy złożenie oświadczenia woli w postaci elektronicznej i opatrzenie go
kwalifikowanym podpisem elektronicznym.

§ 2. Oświadczenie woli złożone w formie elektronicznej jest równoważne z oświadczeniem woli złożonym w formie pisemnej.)

* Weryfikację poprawności danych w niniejszym zaświadczeniu można sprawdzić za pomocą numeru weryfikacyjnego zaświadczenia na
stronie Polskiej Izby Inżynierów Budownictwa www.piib.org.pl lub kontaktując się z biurem właściwej Okręgowej Izby Inżynierów
Budownictwa.



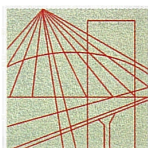
Weryfikacja poprawności danych w niniejszym zaświadczeniu można sprawdzić za pomocą numeru weryfikacyjnego zaświadczenia na stronie Polskiej Izby Inżynierów Budownictwa www.piib.org.pl lub kontaktując się z biurem właściwej Okręgowej Izby Inżynierów Budownictwa.

Oświadczenie

Zgodnie z art. 34, ust.3d pkt 3 ustawy Prawo budowlane (Dz. U. 2020 poz. 471) ja, niżej podpisany Jarosław Flamer oświadczam, że „Projekt zagospodarowania terenu budowy sieci wodociągowej w miejscowości Lasocice w ul. Słonecznej (drogach o nr ewid. 375, 357)”, został wykonany zgodnie z obowiązującymi przepisami i zasadami wiedzy technicznej.

Projektant:

I.4. Kopia decyzji o nadaniu uprawnień budowlanych sprawdzającego



WIELKOPOLSKA
OKRĘGOWA
IZBA
INŻYNIERÓW
BUDOWNICTWA

OKRĘGOWA KOMISJA KWALIFIKACYJNA

sygn. akt: WOIB-OKK-SP-0054-163/2009

Poznań, dnia 18 grudnia 2009 r.

DECYZJA

Na podstawie art. 24 ust. 1 pkt 2 ustawy z dnia 15 grudnia 2000 r. o samorządach zawodowych architektów, inżynierów budownictwa oraz urbanistów (Dz. U. z 2001 r. Nr 5 poz. 42, z późn. zm.) i art. 12 ust. 1 pkt 1, art. 12 ust. 3 i 4, art. 13 ust. 1 pkt 1 oraz ust. 4, art. 14 ust. 1 pkt 4 ustawy z dnia 7 lipca 1994 r. Prawo budowlane (tekst jednolity: Dz. U. z 2006 r. Nr 156 poz. 1118 z późn. zm.) oraz § 23 ust. 1 rozporządzenia Ministra Infrastruktury z dnia 18 maja 2005 r. w sprawie samodzielnych funkcji technicznych w budownictwie (Dz. U. Nr 96 poz. 817) w związku z art. 5 ustawy Prawo budowlane z dnia 28 lipca 2005 r. o zmianie ustawy Prawo budowlane oraz o zmianie niektórych innych ustaw (Dz. U. Nr 163 poz. 1364)

decyzją Okręgowej Komisji Kwalifikacyjnej WOIB
otrzymuje

Pan

Łukasz Marcin Frąckowiak

inżynier

kierunek: Inżynieria Środowiska

urodzony dnia 09 sierpnia 1978 r. w Gostyniu

UPRAWNIENIA BUDOWLANE **nr ewidencyjny WKP/0345/POOS/09**

do projektowania bez ograniczeń
w specjalności instalacyjnej w zakresie sieci, instalacji i urządzeń
cieplnych, wentylacyjnych, gazowych, wodociągowych i kanalizacyjnych.

UZASADNIENIE

W związku z uwzględnieniem w całości żądania strony, na podstawie art. 107 § 4 K.p.a. odstępuje się od uzasadnienia decyzji. Zakres nadanych uprawnień budowlanych wskazano na odwrocie decyzji.

Pouczenie

1. Podstawą do wykonywania samodzielnych funkcji technicznych w budownictwie stanowi wpis do centralnego rejestru Głównego Inspektora Nadzoru Budowlanego oraz wpis na listę członków właściwej izby samorządu zawodowego.
2. Od niniejszej decyzji służy odwołanie do Krajowej Komisji Kwalifikacyjnej Polskiej Izby Inżynierów Budownictwa w Warszawie, za pośrednictwem Wielkopolskiej Okręgowej Komisji Kwalifikacyjnej Wielkopolskiej Okręgowej Izby Inżynierów Budownictwa w Poznaniu w terminie 14 dni od daty jej doręczenia.



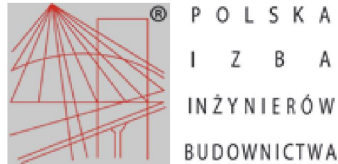
Skład orzekający
Okręgowej Komisji Kwalifikacyjnej

Przewodniczący – dr inż. Daniel Pawlicki:

Członek Komisji – dr inż. Andrzej Barczyński:

Członek Komisji – mgr inż. Szczepan Mikurenda:

I.6. Kopia zaświadczenia o przynależności sprawdzającego do właściwej izby samorządu zawodowego



Zaświadczenie

o numerze weryfikacyjnym:

WKP-DT8-BNR-I7K *

Pan Łukasz Marcin Frąckowiak o numerze ewidencyjnym WKP/IS/0149/10

adres zamieszkania ul. Odrodzenia 8L, 63-840 Krobia

jest członkiem Wielkopolskiej Okręgowej Izby Inżynierów Budownictwa i posiada wymagane ubezpieczenie od odpowiedzialności cywilnej.

Niniejsze zaświadczenie jest ważne od 2025-01-01 do 2025-12-31.

Zaświadczenie zostało wygenerowane elektronicznie i opatrzone bezpiecznym podpisem elektronicznym weryfikowanym przy pomocy ważnego kwalifikowanego certyfikatu w dniu 2024-11-28 roku przez:

Andrzej Kulesa, Przewodniczący Rady Wielkopolskiej Okręgowej Izby Inżynierów Budownictwa.

(Zgodnie z art. 78¹ K.c.

§ 1. Do zachowania elektronicznej formy czynności prawnej wystarczy złożenie oświadczenia woli w postaci elektronicznej i opatrzenie go kwalifikowanym podpisem elektronicznym.

§ 2. Oświadczenie woli złożone w formie elektronicznej jest równoważne z oświadczeniem woli złożonym w formie pisemnej.)

* Weryfikację poprawności danych w niniejszym zaświadczeniu można sprawdzić za pomocą numeru weryfikacyjnego zaświadczenia na stronie Polskiej Izby Inżynierów Budownictwa www.piib.org.pl lub kontaktując się z biurem właściwej Okręgowej Izby Inżynierów Budownictwa.



Oświadczenie

Zgodnie z art. 34, ust.3d pkt 3 ustawy Prawo budowlane (Dz. U. 2020 poz. 471) ja, niżej podpisany Łukasz Frąckowiak oświadczam, że „Projekt zagospodarowania terenu budowy sieci wodociągowej w miejscowości Lasocice w ul. Słonecznej (drogach o nr ewid. 375, 357)”, został wykonany zgodnie z obowiązującymi przepisami i zasadami wiedzy technicznej.

Sprawdzający:

I. CZĘŚĆ OPISOWA ZAGOSPODAROWANIA TERENU

1. Przedmiot zamierzenia budowlanego:

Budowa sieci wodociągowej w Lasocice w ul. Słonecznej (dr. nr 375, 357), w celu doprowadzenia wody do działek budowlanych usytuowanych wzdłuż proj. odcinka sieci.

2. Istniejący stan zagospodarowania działki lub terenu w tym informacje o obiektach budowlanych przeznaczonych do rozbiórki:

Na terenie objętym opracowaniem, ul. Słoneczna jest drogą utwardzoną asfaltem. Jest to teren z zabudową mieszkalną jednorodzinną. Ukształtowanie terenu - rzędna ok. 87, 40 m n.p.m.

W ww. drogach znajdują się:

- sieć i przyłącza wodociągowe, sieć i przyłącza kanalizacji sanitarnej, kable telekomunikacyjne.

Obiekty przeznaczone do rozbiórki - brak.

3. Projektowane zagospodarowanie działki lub terenu, w tym urządzenia budowlane związane z obiektami budowlanymi, układ komunikacyjny w tym określający parametry techniczne dróg pożarowych, sieci i urządzenia uzbrojenia terenu zapewniające przeciwpożarowe zaopatrzenie w wodę, ukształtowanie terenu i zieleni w zakresie niezbędnym do uzupełnienia części rysunkowej projektu zagospodarowania działki lub terenu:

Na terenie objętym opracowaniem projektuje się sieć wodociągową PE DN 110 mm o długości łącznej ca. 57,20 mb, w celu doprowadzenia wody do działek budowlanych usytuowanych wzdłuż proj. odcinka sieci.

4. Zestawienie powierzchni poszczególnych części zagospodarowania działki budowlanej lub terenu, jak: powierzchnia zabudowy projektowanych i istniejących obiektów, powierzchnie dróg, parkingów, placów i chodników, powierzchnia zieleni lub powierzchnia biologicznie czynna oraz innych części terenu, niezbędnych do sprawdzenia zgodności z ustaleniami miejscowego planu zagospodarowania przestrzennego, a w przypadku jego braku z decyzją o warunkach zabudowy albo decyzją o lokalizacji celu publicznego;

Nie dotyczy.

5. Dane informujące, czy działka lub teren, na którym jest projektowany obiekt budowlany, są wpisane do rejestru zabytków oraz czy podlegają ochronie na podstawie ustaleń miejscowego planu zagospodarowania przestrzennego;

Teren planowanej inwestycji nie znajduje się w obszarze wpisanym do rejestru zabytków oraz podlega ochronie środowiska ustaleń o decyzji o ustaleniu inwestycji celu publicznego.

5.1. Dane określające wpływ eksploatacji górniczej na działkę lub teren zamierzenia budowlanego, znajdującego się w granicach terenu górniczego;

W granicach obszaru objętego opracowaniem nie występują tereny górnicze, nie występuje obszar narażony na niebezpieczeństwo powodzi oraz zagrożenie osuwaniem się mas ziemnych.

5.2. Informację i dane o charakterze i cechach istniejących i przewidywanych zagrożeń dla środowiska oraz higieny i zdrowia użytkowników projektowanych obiektów budowlanych i ich otoczenia w zakresie zgodnym z przepisami odrębnymi;

Charakter i cechy przewidywanych zagrożeń:

- projektowana sieć wodociągowa jest układem ciśnieniowym szczelnym. Warunkiem uruchomienia sieci jest pozytywny wynik przeprowadzonych prób szczelności sieci,
- nie występuje zagrożenie dla higieny i zdrowia człowieka, gdy użytkownik postępuje zgodnie z jej przeznaczeniem, a wszelkie naprawy i podłączenia wykonują uprawnione osoby,
- projektowana sieć wodociągowa nie jest zaliczana do przedsięwzięć mogących potencjalnie zagrażać środowisku.

5.3. Dane dotyczące warunków ochrony przeciwpożarowej, w szczególności o drogach pożarowych oraz przeciwpożarowym zaopatrzeniu w wodę, wraz z ich parametrami technicznym

Na sieci wodociągowej pobudowany zostanie nadziemny hydrant przeciwpożarowy DN 80 mm.

5.4. Inne konieczne dane wynikające ze specyfiki, charakteru i stopnia skomplikowania obiektu budowlanego lub robót budowlanych;

Nie dotyczy

6. Informacja o obszarze oddziaływania obiektu.

6.1. Zapotrzebowanie w wodę i odprowadzenie ścieków – występuje.

6.2. Emisja zanieczyszczeń gazowych spaliny od pojazdów samochodowych – jest stosunkowo nie wielka, nie wystąpi przekroczenie stężeń dopuszczalnych.

6.3. Odpady, które wystąpią to: śmieci bytowe, na które zaprojektowano kosze. Wywóz śmieci na komunalne wysypisko śmieci.

6.4. Emisja hałasu od poruszających się pojazdów nie przekroczy natężeń dopuszczalnych. Emisja wibracji, promieniowania i innych zakłóceń nie będzie występować.

Obszar oddziaływania niniejszej inwestycji obejmuje wyłącznie ww. działki w miejscowości Wilkowice na podstawie Ustawy Prawo Budowlane i wytycznych Rozporządzenia w Sprawie Warunków Technicznych jakim powinny odpowiadać budynki i ich usytuowanie.

III. Część rysunkowa

SPIS ZAŁĄCZNIKÓW DO PROJEKTU BUDOWLANEGO*

INWESTOR	GMINA ŚWIĘCIECHOWA ul. Ułańska 4 64-115 Świąciechowa
NAZWA ZAMIERZENIA BUDOWLANEGO	Budowa sieci wodociągowej kat. XXVI
ADRES I KATEGORIA OBIEKTU BUDOWLANEGO	Lasocice, ul. Słoneczna dz. nr ewid. 375, 357 mapa obręb ewid. Lasocice jednostka ewid. Świąciechowa
POZOSTAŁE DANE ADRESOWE	Nazwa jednostki ewidencyjnej: Lasocice Nazwa i numer obrębu ewidencyjnego Świąciechowa Numery działek ewidencyjnych: 375, 357
SPIS ZAWARTOŚCI	1. Informacja dotycząca bezpieczeństwa i ochrony zdrowia - str. 13-15 2. Warunki projektowe na budowę sieci wodociągowej – str. 16-19 3. Odpis protokołu z narady koordynacyjnej – str. 20-24 4. Decyzja Zarządu Dróg Powiatowych – str. 25-27 5. Uzgodnienie Gminy Świąciechowa – str. 28-29 6. Uzgodnienie Wojewódzkiego Urzędu Ochrony Zabytków w Poznaniu Delegatura w Lesznie – str. 30-32 6. Decyzja o ustaleniu lokalizacji inwestycji celu publicznego - str. 33-37

PLAN BIOZ

Temat:	Budowa sieci wodociągowej kat. XXVI	
Adres obiektu:	Lasocice, ul. Słoneczna dz. nr ewid. 375, 357 mapa obręb ewid. Lasocice jednostka ewid. Święciechowa	
Inwestor:	GMINA ŚWIĘCIECHOWA ul. Ułańska 4 64-115 Święciechowa	
Studium:	Projekt architektoniczno-budowlany	
Data:	04.2025 rok	Nr opracowania: Egz. I
Branża:	Projektant:	
	inż.	
	JAROSŁAW FLAMER	
Instalacje sanitarne	uprawnienia budowlane do projektowania w specjalności instalacyjnej w zakresie sieci, instalacji i urz.ciepłych, went. gaz. wodociągowych i kan. bez ograniczeń	
	nr ewid. WKP/0286/POOS/07	

Informacja dotycząca bezpieczeństwa i ochrony zdrowia w zakresie budowy
sieci wodociągowej zlokalizowanej w ul. Słonecznej
(w drogach o nr ewid. 375, 357) w Lasocicach.

Obiekt: sieć wodociągowa.

Adres obiektu: Lasocice, ul. Słoneczna

Inwestor: wg. warunków projektowych na budowę sieci.

Data: kwiecień 2025 r.

Projektant: inż. Jarosław Flamer

1. Zakres robót sanitarnych dla całego zamierzenia budowlanego oraz kolejność realizacji :
 - a) Roboty przygotowawcze :
 - szczegółowe zapoznanie się z projektem,
 - wizja lokalna w terenie,
 - zawiadomienie właścicieli i zarządców istniejącej infrastruktury,
 - geodezyjne wytyczenie trasy sieci i armatury,
 - oznaczenie miejsca na składowanie materiału niezbędnego do wykonania sieci i urobku z wykopów,
 - wywiezienie materiału na plac budowy,
 - uzgodnienie harmonogramu robót z inspektorem nadzoru i Inwestorami.
 - b) Roboty ziemne i montażowe:
 - wykonanie wykopów pod nadzorem inspektora nadzoru,
 - zabezpieczenie wykopów przed osuwaniem się ziemi,
 - odbiór techniczny wykopów,
 - wykonanie oznakowania i ogrodzenia wykopów,
 - wykonanie podłoża pod rury – podsypka z rowkami montażowymi,
 - odbiór techniczny podłoża,
 - montaż rur wodociągowych,
 - montaż armatury,
 - wykonanie obsypki,
 - odbiór-techniczny obsypki,
 - wykonanie geodezyjnej inwentaryzacji powykonawczej,
 - zasypanie wykopów,
 - odtworzenie terenu do stanu pierwotnego.
2. Wskazanie, dotyczące przewidywanych zagrożeń występujących podczas realizacji robót budowlanych, określające skalę i rodzaje zagrożeń oraz miejsce i czas wystąpienia:
 - zagrożenie przy robotach ziemnych związanych z wykonaniem głębokich wykopów,
 - zagrożenie przy robotach ziemnych związanych z montażem rur, kształtek i armatury wodociągowej,
 - zagrożenie przy pracy w pobliżu przewodów podziemnych elektroenergetycznych,
 - zagrożenie przy robotach ziemnych związanych z zagęszczaniem gruntu.
3. Wskazanie sposobu prowadzenia instruktażu pracowników przed przystąpieniem do realizacji robót szczególnie niebezpiecznych:
 - przed przystąpieniem do wykonywania robót budowlanych każdy pracownik winien być przeszkolony w zakresie BHP,
 - przed rozpoczęciem robót należy zapoznać się szczegółowo z dokumentacją budowlaną, zwracając uwagę na warunki wydane w uzgodnieniach, zachowując wytyczne wykonawstwa i odbioru robót,
 - całość prac sieciowych należy wykonać zgodnie z "Warunkami technicznymi wykonania i odbioru sieci wodociągowych i kanalizacyjnych", przepisami BHP i ppoż. oraz warunkami zawartymi w rozporządzeniach.

4. W trakcie wykonywania robót należy zachować wszelkie wymogi bhp, dotyczące robót ziemnych i pracy w wykopach, a przede wszystkim:
- zabezpieczyć w widoczny sposób wszelkie wykopy wraz z ustawieniem niezbędnych znaków i tablic informacyjnych,
 - ograniczyć do minimum pozostawienie na noc wykopów niezasypanych,
 - zwracać uwagę na niezainwentaryzowane uzbrojenie podziemne,
 - wszelkie roboty zanikowe winny być odebrane przed zasypaniem,
 - na bieżąco przed zasypaniem winna być wykonana przez uprawnionego geodetę szczegółowa inwentaryzacja geodezyjna położonych sieci,
 - bezwzględnie należy dostosować się do uwag i zaleceń zawartych w uzgodnieniach z zainteresowanymi jednostkami,
 - stosować wyroby i rozwiązania dopuszczone do stosowania w budownictwie.

Opracował:

Santander BP oddz. Wschowa 74 1090 1290 0000 0000 2900 8254

Wschowa, dnia 25.02.2025 r.

28. 02. 2025
dnia
L. dz. RKP - 2605
M. Polowinski

Urząd Gminy Święciechowa
Ul. Ułańska 4
64-115 Święciechowa

Strona 1 z 3



Zakład Usług Wodnych we Wschowie Sp. z o.o.

67- 400 Wschowa ul. Nowopólna

NIP 925 19 22 428 REGON 080395387

Tel. 65 540 13 05, 04 Fax. 65 540 47 13

www.zuw.wschowa.com.pl

KRS: 0000344800 Kapitał Zakładowy: 1.725.997,56 zł

Santander BP oddz. Wschowa 74 1090 1290 0000 0000 2900 8254

II. PARAMETRY TECHNICZNE ZWIĄZANE Z BUDOWĄ SIECI WODOCIĄGOWEJ

1. Trasę sieci zaprojektować równolegle w odległości 1,5 m od granicy i na terenie działki nr ewid. 375 i 357 w miejscowości Lasocice.
2. Na sieci zamontować armaturę żeliwną niebieską.
3. Łączenia realizować za pomocą armatury żeliwnej lub zgrzewania elektrooporowego.
4. Węzły z armaturą żeliwną zabezpieczyć blokami oporowymi.
5. Skrzynki zasuw zabezpieczyć przed uszkodzeniem.
6. Na sieci zaprojektować hydranty nadziemne DN80 – na zakończeniach i w odległościach nieprzekraczających 150,0m, zapewniające odwodnienie oraz odpowietrzenie sieci.
7. Miejsce włączenia do sieci należy oznakować tabliczką informacyjną oraz oznaczyć tabliczką informacyjną lokalizację wszystkich zasuw sieciowych i węzłów hydrantowych.
8. Sieć zaprojektować zapewniając ochronę przeciwpożarową.
9. Sieć układać uwzględniając strefę przemarzania gruntu, min. przykrycia 1,20 m.
10. Nad wodociągiem ułożyć taśmę ostrzegawczą koloru niebieskiego. Głębokość ułożenia taśmy - co najmniej 0,30 m.

III. INFORMACJE FORMALNO-PRAWNE

1. Warunki przyłączenia opracowano na podstawie obowiązującego prawa.
2. Trasę projektowanej sieci należy uzgodnić w Zakładzie Usług Wodnych we Wschowie Sp. z o.o. a następnie na naradzie koordynacyjnej.
3. Projekt uzgodnić u rzeczoznawcy ppoż. pod kątem ochrony przeciwpożarowej.
4. Projekt budowlany przed złożeniem wniosku o pozwolenie na budowę/zgłoszenie należy uzgodnić w Zakładzie Usług Wodnych we Wschowie Sp. z o.o. Jeden egzemplarz uzgodnionej dokumentacji zostaje w archiwum zakładu.
5. O zamiarze przystąpienia do budowy sieci należy zawiadomić (pisemnie, elektronicznie przez wiadomość e-mail lub telefonicznie) Zakład Usług Wodnych we Wschowie Sp. z o.o. z wyprzedzeniem 5 dni roboczych.
6. Zakład Usług Wodnych we Wschowie Sp. z o.o. zastrzega sobie prawo do kontroli prac związanych z budową sieci.
7. Sieci należy wybudować:



Zakład Usług Wodnych we Wschowie Sp. z o.o.

67- 400 Wschowa ul. Nowopolna 5

NIP 925 19 22 428 REGON 080395387

Tel. 65 540 13 05, 04 Fax. 65 540 47 13

www.zuw.wschowa.com.pl

KRS: 0000344800 Kapitał Zakładowy: 1.725.997,56Zł

Santander BP oddz. Wschowa 74 1090 1290 0000 0000 2900 8254

- Zgodnie z warunkami przyłączenia wydanymi przez Zakład Usług Wodnych we Wschowie Sp. z o.o.;
 - Zgodnie z obowiązującymi przepisami techniczno-budowlanymi i zasadami sztuki budowlanej;
 - W warunkach posiadania niezbędnych zgód i zezwoleń wynikających z przepisów prawa (w tym zgody wszystkich właścicieli działek, po których przebiegać będą sieci).
8. Pozostałe warunki w Polskich Normach; PN-87/B-01060 (Sieć wodociągowa zewnętrzna), PN-92/B-01706 (Instalacje wodociągowe).
 9. Przyłączenie do istniejących sieci nastąpi po spełnieniu; niniejszych warunków przyłączenia, po odbiorze końcowym stwierdzającym sprawność techniczną wybudowanej sieci. Do odbioru wykonanej sieci niezbędne będzie dołączenie; wyniki próby ciśnienia, badania wody po dezynfekcji, szkice oraz mapy inwentaryzacji powykonawczej (Art. 43 Prawo budowlane), atestów higienicznych zastosowanych materiałów, wypisanego dziennika budowy.
 10. Niniejsze warunki przyłączenia są aktualne w odniesieniu do stanu prawnego nieruchomości istniejącego w chwili wydania warunków oraz istniejących w tej dacie technicznych możliwości przyłączenia i stanu technicznego uzbrojenia.
 11. Niniejsze warunki są ważne 2 lata od daty ich wydania.
 12. W przypadku zmiany zagospodarowania terenu przedmiotowej działki lub zmiany rodzaju zabudowy należy wystąpić do Zakładu Usług Wodnych we Wschowie Sp. z o.o. o wydanie nowych warunków przyłączenia.

PREZESZARZADU
mgr inż. Grzegorz Brzeskot

Załącznik:

- 1) Plan sytuacyjny.

Otrzymują:

- 1) Adresat
- 2) Aa

GD.6630.57.2025

Leszno, dn. 25.02.2025 r.

STAROSTA LESZCZYŃSKI

Znak sprawy: GD.6630.57.2025

ODPIS
PROTOKOŁU Z NARADY KOORDYNACYJNEJ
zakończonych w dniu 25.02.2025 r.
w sprawie usytuowania projektowanej sieci uzbrojenia terenu

Przedmiot narady:	Sieć wodociągowa.
Lokalizacja:	Święciechowa Lasocice, ul. Słoneczna, dz.: 357, 375
Wnioskodawca:	INŻYNIERIA ŚRODOWISKA JAROSŁAW FLAMER ul. Spacerowa 63, 64-100 Leszno
Inwestor:	GMINA ŚWIĘCIECHOWA ul. Ułańska 34, 64-115 Święciechowa
Projektant:	JAROSŁAW FLAMER Inne upr.: budowlane: WKP/0286/POOS/07
Przewodniczący/protokolant:	NORBERT ŁOWICKI - Starszy specjalista
Sposób przeprowadzenia narady:	elektroniczny
Data wpływu:	14.02.2025 r.

PODSUMOWANIE NARADY

Uzgodniono pozytywnie z uwagami

W wyniku narady koordynacyjnej projekt został wniesiony do bazy GESUT powiatu.

Stanowisko Przewodniczącego:

- brak uwag.

Lista uczestników narady koordynacyjnej wraz z uwagami

Lp.	Nazwa instytucji Sposób uczestnictwa	Stanowisko Uwagi	Imię i nazwisko uczestnika
1	Zarząd Dróg Powiatowych w Lesznie Plac Kościuszki 4C 64-100 Leszno elektroniczny	Stanowisko pozytywne uzgodnić z zarządcą drogi	Gizela Dzieżgwa
2	ENEA Operator Sp. z o.o. Rejon Dystrybucji Leszno ul. Grunwaldzka 128 64-100 Leszno elektroniczny	Stanowisko pozytywne Bez uwag	Szymon Kowalczyk

Dokument wygenerował(a): Norbert Łowicki, dn. 25-02-2025 11:00:26

Jeżeli dokument jest wystawiony elektronicznie, to nie wymaga podpisu analogowego ani pieczęci, lecz wymaga podpisu elektronicznego.

Uwaga: podpis elektroniczny jest niewidoczny – można go zweryfikować tylko odpowiednim programem

3	PSG Sp. z o.o. Oddział Zakład Gazowniczy w Poznaniu - Gazownia w Lesznie ul. Za Groblą 8 61-860 Poznań elektroniczny	Stanowisko pozytywne Bez uwag	Grzegorz Wawrzyniak
4	Wójt Gminy Świąciechowa ul. Ułańska 4 64-115 Świąciechowa elektroniczny	Stanowisko pozytywne Nie wnoszę uwag Przed przystąpieniem do realizacji zadania podpisać umowę z Urzędem Gminy na zajęcie pasa drogowego.	Maciej Adamski
5	Zakład Usług Wodnych we Wschowie Sp. z o.o. ul. Nowopolna 5 67-400 Wschowa elektroniczny	Stanowisko pozytywne Uzgodniono w uwagami – skrzyżowanie z przyłączem wod-kan. Uzgodniono z uwagami - dokumentację projektową należy uzgodnić branżowo z Zakładem Usług Wodnych we Wschowie Sp. z o.o. zgodnie z wydanymi warunkami technicznymi. O terminie rozpoczęcia robót powiadomić ZUW we Wschowie Sp. z o.o. W miejscu skrzyżowania lub zbliżenia do sieci i przyłączy wod-kan wykopy prowadzić ręcznie. W przypadku wystąpienia kolizji z istniejącym uzbrojeniem, projekt przebudowy należy uzgodnić w ZUW we Wschowie Sp. z o.o. i przebudowę wykonać na koszt inwestora.	Kacper Brzeskot
6	Fiberhost S.A. Wysogotowo ul. Wierzbowa 84 62-081 Przeźmierowo elektroniczny	Stanowisko pozytywne Warunki Techniczne jakie należy spełnić przy realizacji robót na infrastrukturze Fiberhost S.A.: 1. Lokalizację podziemnych urządzeń telekomunikacyjnych należy potwierdzić w terenie za pomocą przekopów próbnych. 2. Inwestor/Wykonawca zobowiązany jest do zabezpieczenia przed uszkodzeniem infrastruktury Fiberhost S.A. w sposób umożliwiający dalszą eksploatację, konserwację, modernizację czy naprawę. 3. Termin prac należy zgłosić, z co najmniej 3-tygodniowym wyprzedzeniem, do Network Operations Center, tel. (61) 222 22 11 oraz prace-planowe@fiberhost.com. 4. Zobowiązuje się Inwestora i Wykonawcę robót do prowadzenia prac w sposób wykluczający możliwość powstania awarii sieci lub urządzeń Fiberhost S.A. W przypadku uszkodzenia w trakcie prowadzenia robót, infrastruktury Fiberhost S.A. należy ją zabezpieczyć i bezwzględnie powiadomić Fiberhost S.A. tel. (61) 222 11 90. Inwestor ponosi odpowiedzialność materialną i karną wynikającą z Kodeksu Cywilnego za spowodowanie uszkodzeń infrastruktury Fiberhost S.A. w czasie wykonywania robót oraz za szkody, które mogłyby powstać w przyszłości na skutek przeprowadzonych robót w tym strat tytułem braku transmisji, tj. w szczególności strat powstałych w związku z karami wynikającymi z łączących Fiberhost S.A. z abonentami Service-Level Agreement. 5. Wszelkie prace wykonywane w pobliżu infrastruktury Fiberhost S.A. (skrzyżowania lub zbliżenia) czy też prace związane z przebudową infrastruktury należy wykonać ręcznie zgodnie z obowiązującymi przepisami, z należytą ostrożnością, zachowując normatywne odległości, pod nadzorem osoby wskazanej przez jej właściciela (Fiberhost S.A.). Koszt płatnego nadzoru wynosi 200 zł netto + VAT za jedną roboczogodzinę. Zabezpieczyć dwudzielnymi rurami grubościennymi na koszt Inwestora. Przed zasypaniem miejsca zabezpieczeń podlegają odbiorowi przez służby techniczne Fiberhost	Aleksandra Michałek

Dokument wygenerował(a): Norbert Łowicki, dn. 25-02-2025 11:00:26

Jeżeli dokument jest wystawiony elektronicznie, to nie wymaga podpisu analogowego ani pieczęci, lecz wymaga podpisu elektronicznego.

Uwaga: podpis elektroniczny jest niewidoczny – można go zweryfikować tylko odpowiednim programem

		<p>S.A.</p> <p>6. Przy natrafieniu w trakcie wizji lokalnej dokonywanej przez projektanta lub podczas robót ziemnych, na urządzenia Fiberhost S.A. nie naniesione na podkład mapowy, należy je zabezpieczyć i powiadomić Fiberhost S.A. w celu ustalenia trybu dalszego postępowania.</p> <p>7. W przypadku konieczności przebudowy lub przemieszczenia urządzeń telekomunikacyjnych Fiberhost S.A., Inwestor opracuje dokumentację projektowo-kosztorysową zgodnie z normą ZN-15/OPL-004, która musi być uzgodniona i zaakceptowana przez przedstawiciela Fiberhost S.A. oraz zleci wykonanie robót firmie specjalistycznej na własny koszt. W przypadku konieczności poniesienia kosztów przez Fiberhost S.A., Inwestor przedstawi ich skosztorysowaną wartość do akceptacji przez Fiberhost S.A.</p> <p>8. Ewentualne przebudowy kabli światłowodowych należy dokonać w godzinach nocnych (od 24:00 do 6:00).</p> <p>9. Ewentualne prace związane z przebudową infrastruktury zostaną protokolarnie odebrane przez osobę wskazaną przez właściciela infrastruktury (Fiberhost S.A.).</p> <p>10. W przypadku konieczności przebudowy sieci, po zakończeniu prac Inwestor jest zobowiązany do przekazania dokumentacji powykonawczej przebudowanej sieci która jest warunkiem odbioru prac.</p> <p>11. Zmiany posadowienia istniejącej infrastruktury telekomunikacyjnej należy powykonawczo nanieść na mapy i dostarczyć do Fiberhost S.A. w formie inwentaryzacji geodezyjnej w terminie 3 miesięcy od zakończenia</p>	
7	GAZ-SYSTEM S.A. Oddział w Poznaniu ul. Grobla 15 61-859 Poznań elektroniczny	<p>Stanowisko pozytywne</p> <p>BEZ UWAG</p>	Janusz Wesołowski
8	Orange Polska S.A. ul. Głogowska 19 60-702 Poznań lub Żelazna 2 40-851 Katowice	<p>Uczestnik nieobecny na naradzie</p> <p>Przedstawiciel branży nie uczestniczył w naradzie koordynacyjnej.</p>	
9	PKN ORLEN S.A. Oddział PGNiG w Zielonej Górze ul. Bohaterów Westerplatte 15 65-034 Zielona Góra elektroniczny	<p>Stanowisko pozytywne</p> <p>bez uwag</p>	Łukasz Robakowski
10	Wodociągi Leszczyńskie Spółka z o.o. ul. Lipowa 76A 64-100 Leszno elektroniczny	<p>Stanowisko pozytywne</p> <p>Skrzyżowanie z ist. siecią i przyłączem kanalizacji sanitarnej.</p>	Katarzyna Wojciechowska
	Wnioskodawca		INŻYNIERIA ŚRODOWISKA JAROSŁAW FLAMER

Treść protokołu została uzgodniona z osobami, które uczestniczyły w naradzie wyłącznie za pomocą środków komunikacji elektronicznej.

Dokument wygenerował(a): Norbert Łowicki, dn. 25-02-2025 11:00:26

Jeżeli dokument jest wystawiony elektronicznie, to nie wymaga podpisu analogowego ani pieczęci, lecz wymaga podpisu elektronicznego.

Uwaga: podpis elektroniczny jest niewidoczny – można go zweryfikować tylko odpowiednim programem

GD.6630.57.2025

Z upoważnienia Starosty Leszczyńskiego
NORBERT ŁOWICKI - Starszy specjalista

Z up. STAROSTY

Norbert Łowicki

Starszy specjalista

w Wydziale Geodezji

Podpis przewodniczącego narady/protokoła

POUCZENIE:

1. Przedstawiciele instytucji zostali zawiadomieni o sposobie, terminie i miejscu przeprowadzenia narady koordynacyjnej zgodnie z ustawą Ustawa z dnia 17 maja 1989 r. - Prawo geodezyjne i kartograficzne (Dz. U. z 2024 r. poz. 1151 z późn. zm.). W myśl art. 28b ust. 3 pkt 4 tej ustawy w naradzie koordynacyjnej mogą wziąć udział również inne podmioty, które mogą być zainteresowane rezultatami narady koordynacyjnej, w szczególności zarządzające terenami zamkniętymi, w przypadku sytuowania części projektowanych sieci na tych terenach.
2. Niniejsze uzgodnienie wykonano w oparciu o treść mapy zasadniczej, która może nie zawierać projektów wszystkich urządzeń podziemnych nie podlegających uzgodnieniu na mocy art. 28b ust. 2 ustawy Ustawa z dnia 17 maja 1989 r. - Prawo geodezyjne i kartograficzne (Dz. U. z 2024 r. poz. 1151 z późn. zm.).
3. Znaki geodezyjne, urządzenia zabezpieczające te znaki oraz budowle triangulacyjne podlegają ochronie w myśl art. 15 ustawy Ustawa z dnia 17 maja 1989 r. - Prawo geodezyjne i kartograficzne (Dz. U. z 2024 r. poz. 1151 z późn. zm.).

Dokument wygenerował(a): Norbert Łowicki, dn. 25-02-2025 11:00:26

Jeżeli dokument jest wystawiony elektronicznie, to nie wymaga podpisu analogowego ani pieczęci, lecz wymaga podpisu elektronicznego.

Uwaga: podpis elektroniczny jest niewidoczny – można go zweryfikować tylko odpowiednim programem

Strona 4 z 4



ZARZĄD POWIATU LESZCZYŃSKIEGO

ZDP 5443 W / 10 / 352 / 2025

Leszno, dnia 11.02.2025 r.

DECYZJA

Na podstawie art. 104 ustawy z dnia 14 czerwca 1960 r. kodeks postępowania administracyjnego (Dz. U. z 2024r. poz. 572 ze zmianami) oraz art. 39 ust. 1 pkt. 1, ust. 3, 3a oraz ust. 5 ustawy z dnia 21 marca 1985r. o drogach publicznych (Dz. U. z 2024r. poz. 320 z późniejszymi zmianami), Rozporządzenia Rady Ministrów z dnia 1 czerwca 2004r. w sprawie określenia warunków udzielania zezwoleń na zajęcie pasa drogowego (Dz. U. z 2016r. poz. 1264 ze zmianami) Uchwały Nr 39/2024 Zarządu Powiatu Leszczyńskiego z dnia 20 sierpnia 2024 r. w sprawie upoważnienia dla Kierownika Zarządu Dróg Powiatowych w Lesznie, oraz Uchwały nr 282/2018 Zarządu Powiatu Leszczyńskiego z dnia 10 stycznia 2018 r. w sprawie upoważnienia dla Zastępcy Kierownika Zarządu Dróg Powiatowych w Lesznie po rozpatrzeniu wniosku złożonego przez Pana Jarosław Flamer ul. Spacerowa 63, 64-100 Leszno działającego z upoważnienia Gminy Świąciechowa ul. Ułańska 4, 64-115 Świąciechowa z dnia 07.02.2025 r. o wydanie zezwolenia na lokalizację projektowanej sieci wodociągowej w ciągu drogi powiatowej nr 4772P w m. Lasocice ul. Słoneczna.

ZEZWALAM

na lokalizację projektowanej sieci wodociągowej w ciągu drogi powiatowej nr 4772P w m. Lasocice ul. Słoneczna przy zachowaniu następujących warunków:

1. Trasę sieć wodociągową należy lokalizować zgodnie z przebiegiem pokazanym na załączonej mapie sytuacyjnej na głębokości min. 1,0m licząc od rzędnej niwelety terenu.
2. Roboty prowadzić metodą przewiertu w rurze ochronnej na głębokości min. 1,0 m, licząc od rzędnej niwelety terenu.
3. Należy odbudować konstrukcję i nawierzchnię jezdni na całej długości i szerokości wykopu (dotyczy miejsca lokalizacji sieci w jezdni) zgodnie z jednym z wariantów – drogi o ruchu kategorii KR2 w oparciu o „katalog typowych konstrukcji nawierzchni podatnych i półsztywnych” stanowiący zał. do zarządzenia nr 31 GDDKiA z dnia 16.06.2014 r.
4. Wszelkie urządzenia naziemne zabezpieczające sieć wodociągową lokalizować należy poza pasem drogowym lub maksymalnie przy granicy pasa drogowego.
5. Po zakończeniu robót miejsce wykopu i zajmowany pas terenu przywrócić do stanu pierwotnego.
6. W przypadku nie wybudowania w/w inwestycji w ciągu 3-ech lat niniejsza decyzja wygasa.
7. W przypadku kolizji w/w inwestycji z innymi elementami infrastruktury technicznej pasa drogowego Inwestor na własny koszt dokona niezbędnego przełożenia i zabezpieczenia kolidujących urządzeń,
8. Inwestor będący stroną ponosi pełną odpowiedzialność za szkody wynikłe z umieszczenia przedmiotowej inwestycji w pasie drogowym.
9. Inwestor ponosi koszt budowy lub modernizacji urządzeń, nawierzchni w pasie drogowym, związanych z likwidacją kolizji projektowanych urządzeń ze stanem istniejącym,
10. W przypadku wystąpienia kolizji w/w inwestycji w trakcie budowy, przebudowy lub remontu drogi koszt likwidacji tej kolizji ponosi właściciel urządzenia (art. 39 ust. 5 w/cyt. ustawy z dnia 21 marca 1985 r. o drogach publicznych).
11. W przypadku natrafienia na nie zinwentaryzowaną sieć uzbrojenia podziemnego należy powiadomić jego właściciela, tutejszy Zarząd oraz wykonać jej inwentaryzację.
12. Inwestor winien uzyskać wszelkie wymagane prawem uzgodnienia i decyzje administracyjne.
13. Niniejsza decyzja nie jest równoznaczna z zezwoleniem na prowadzenie robót w pasie drogowym, o które wykonawca lub inwestor powinien zwrócić się w trybie i na warunkach określonych w ustawie o drogach publicznych.
14. Do wniosku o wydanie zezwolenia na zajęcie pasa drogowego należy dołączyć jednocześnie projekt czasowej organizacji ruchu drogowego opracowany zgodnie z rozporządzeniem Ministra Infrastruktury z dnia 23 września 2003 r. w sprawie szczegółowych warunków zarządzania ruchem na drogach oraz wykonywanie nadzoru nad tym zarządzaniem (Dz. U. z 2017 poz. 784 ze zmianami).
15. Wnioskodawca, właściciel bądź inwestor przedmiotowego urządzenia winien dołączyć w terminie 30 dni od daty odbioru robót inwentaryzację na podkładzie geodezyjnym umieszczonego urządzenia z potwierdzeniem przyjęcia do ewidencji przez Wydział Geodezji, Kartografii, Katastru i Gospodarki Nieruchomościami Starostwa Powiatowego w Lesznie. Pomiary winny obejmować rzędne posadowienia na prostej nie rzadziej niż co 50m oraz każdego załomu sieci.
16. Powyższe zezwolenie na lokalizację urządzenia w pasie drogowym jest równoznaczne z przyznaniem inwestorowi prawa do dysponowania gruntem na cele budowlane, niezbędnego do uzyskania pozwolenia na budowę lub zgłoszenia właściwemu organowi.

1

STAROSTWO POWIATOWE W LESZNIE

64-100 Leszno, Plac Kościuszki 4 B

tel. 65 529 68 00, fax 65 529 68 09

e-mail: starostwo@powiat-leszczynski.pl

www.powiat-leszczynski.pl

UZASADNIENIE

Pana Jarosław Flamer ul. Spacerowa 63, 64-100 Leszno działający z upoważnienia Gminy Świąciechowa ul. Ułańska 4, 64-115 Świąciechowa wystąpił z wnioskiem do tut. Zarządu o wydanie zezwolenia na lokalizację projektowanej sieci wodociągowej w ciągu drogi powiatowej nr 4772P w m. Lasocice ul. Słoneczna.

Zgodnie z art. 39 ust. 1 pkt. 1 ustawy o drogach publicznych z dnia 21 marca 1985 r. (Dz. U. z 2024 r. poz. 572) zabronione jest lokalizowanie lub umieszczania urządzeń obcych, przedmiotów i materiałów niezwiązanych z potrzebami zarządzania drogami lub potrzebami ruchu drogowego.

Wyjątek stanowi zapis art.39. ust. 3 cyt. wyżej ustawy o drogach publicznych, zgodnie z którym w szczególnie uzasadnionych przypadkach lokalizowanie w pasie drogowym urządzeń obcych może nastąpić wyłącznie za zezwoleniem właściwego zarządcy drogi, wydanym w drodze decyzji administracyjnej.

W uznaniu organu i Instancji w niniejszej sprawie w dniu wydania przedmiotowej decyzji zachodzą przesłanki określone w art. 39 ust. 3 ustawy o drogach publicznych uzasadniające wyrażenie zgody na zlokalizowanie w pasie drogowym w/w inwestycji.

Wydana decyzja jest zgodna z wolą strony.

POUCZENIE

Należy uzyskać wszelkie wymagane prawem uzgodnienia i decyzje administracyjne. Zgodnie z warunkami niniejszej decyzji Inwestor przed rozpoczęciem robót budowlanych jest zobowiązany do:

- 1) uzyskania pozwolenia na budowę lub zgłoszenia budowy albo wykonywania robót budowlanych;
- 2) uzgodnienia z zarządcą drogi, przed uzyskaniem pozwolenia na budowę, projektu zagospodarowania działki lub terenu oraz projektu architektoniczno-budowlanego obiektu lub urządzenia,
- 3) uzyskania zezwolenia zarządcy drogi na zajęcie pasa drogowego, dotyczącego prowadzenia robót w pasie drogowym lub na umieszczenie w nim obiektu lub urządzenia.

Zgodnie z art. 39 ust. 5 ustawy o drogach publicznych z dnia 21 marca 1985 r. (Dz. U. z 2024 r. poz. 572) jeżeli budowa, przebudowa lub remont drogi wymaga przełożenia urządzenia lub obiektu, o którym mowa w ust. 3, koszt tego przełożenia ponosi jego właściciel.

Lokalizacja nie powinna wpływać negatywnie na funkcjonowanie układu drogowego pod warunkiem zachowania przez stronę wnioskującą w/w warunków. Podziemna budowa liniowa przebiegająca poprzecznie przez drogę nie może zmniejszać stateczności i nośności podłoża oraz nawierzchni drogi, naruszyć urządzeń odwadniających i innych podziemnych urządzeń drogi. Podziemna budowa dla infrastruktury powinna spełniać wymagania określone w warunkach technicznych, jakim powinny odpowiadać drogowe obiekty inżynierskie i ich użytkowanie.

Zgodnie z warunkami decyzji przed przystąpieniem do fizycznego umieszczenia w/w inwestycji niezbędne jest uzyskanie przez Wnioskodawcę od Zarządu Dróg Powiatowych w Lesznie decyzji zezwalającej na zajęcie pasa drogowego, prowadzenie robót i ustalającej za powyższe zajęcie stosownej opłaty oraz decyzji zezwalającej na umieszczenie ww. inwestycji w pasie drogowym.

Inwestor będący stroną ponosi pełną odpowiedzialność za powstałe szkody: obiektów budowlanych, umieszczonych urządzeń, przedmiotów, materiałów niezwiązanych z potrzebami zarządzania drogami lub potrzebami ruchu drogowego, uszkodzenia drzew krzewów pasa zieleni, i mienia oraz inne wyniki szkody, podczas prowadzenia prac budowlanych związanych z umieszczaniem przedmiotowej inwestycji w pasie drogowym. Inwestor lub wykonawca działający w imieniu Inwestora zobowiązany jest do niezwłocznego powiadomienia odpowiednich służb ratunkowych, jak i właściciela lub użytkownika o zaistniałym zdarzeniu oraz zobowiązany jest do natychmiastowego usunięcia zagrożenia bezpieczeństwa użytkowników dróg. Inwestor własnym staraniem i kosztem zobowiązany jest do naprawy powstałych szkód.

Od niniejszej decyzji służy prawo odwołania do Samorządowego Kolegium Odwoławczego w Lesznie w terminie 14 dni od dnia otrzymania decyzji za pośrednictwem Zarządu Dróg Powiatowych w Lesznie. Wniesienie odwołania w terminie wstrzymuje wykonanie decyzji.

Strona może w terminie 14 dni rzec się prawa do wniesienia odwołania. Z dniem doręczenia organowi, który wydał decyzję oświadczenia o zrzeczeniu się prawa do wniesienia odwołania przez stronę, decyzja staje się ostateczna i prawomocna.

Zał. 1 Egzemplarz mapy z wkreśloną inwestycją.

Z up. Zarządu Powiatu Leszczyńskiego

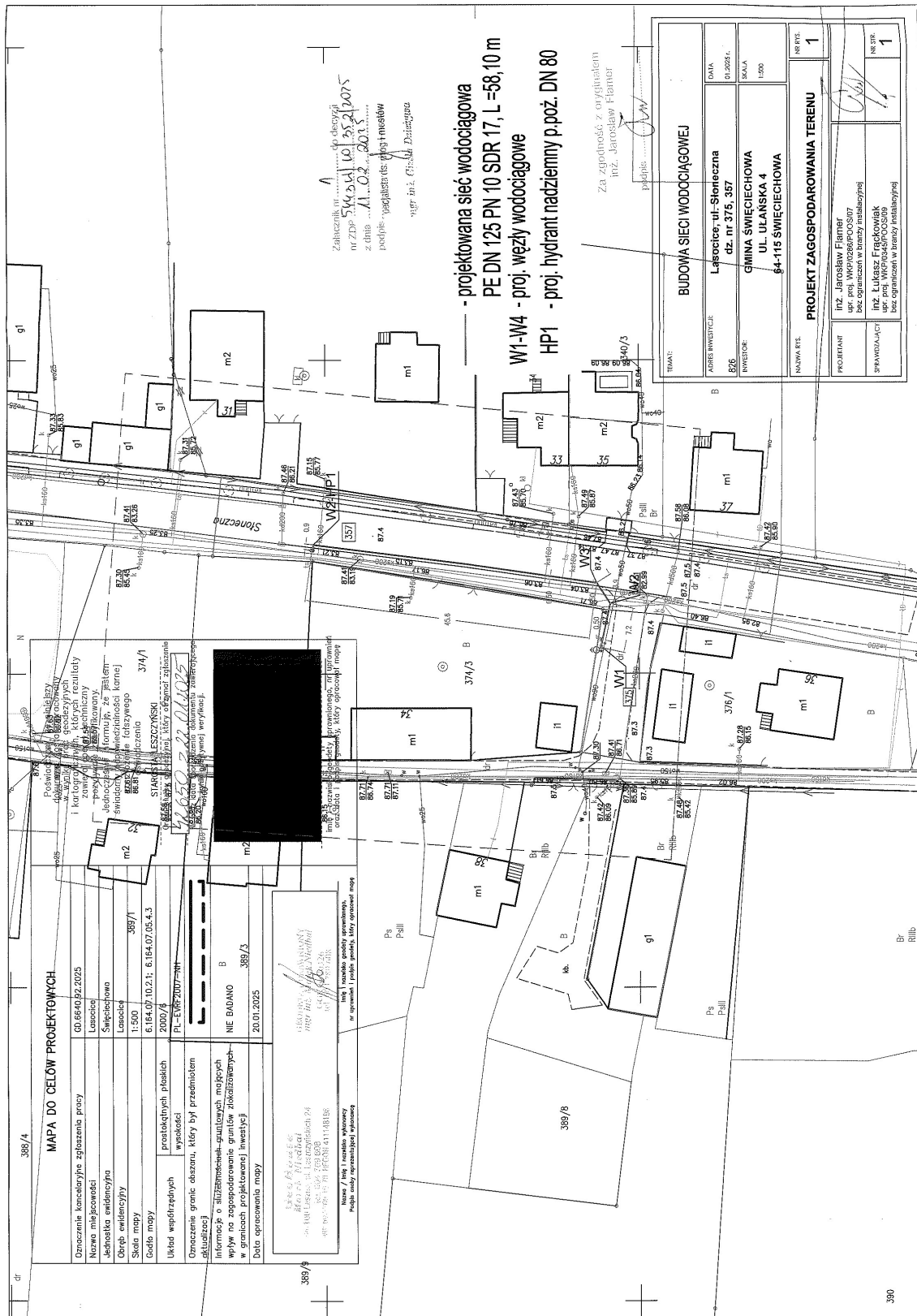
Otrzymują:

1. Urząd Gminy Świąciechowa
ul. Ułańska 4, 64-115 Świąciechowa
2. a/a

Sprawę prowadzi:

Gizela Dziełgwa
Spec. ds. dróg i mostów
Tel. 65-525-69-84

Kierownik
Zarządu Dróg Powiatowych
w Lesznie
(3)
[Podpis]
mgr inż. Bartosz Kowalski





GMINA ŚWIECIECHOWA

URZĄD GMINY W ŚWIECIECHOWIE

ul. Ułańska 4, 64-115 Święciechowa
Tel. 65 5333510, Fax 65 5299548, e-mail: urządgminy@swieciechowa.pl
www.swieciechowa.pl, www.bip.swieciechowa.pl, ePUAP: /swieciechowa/skrytka
adres do e-Doręczeń: AE:PL-33123-54367-DJTCW-17

ZP.7230.9.2025

Święciechowa, 29.01.2025 r.

Pełnomocnik - Jarosław Flamer

Inwestor – Gmina Święciechowa

Odpowiadając na wniosek z dnia 28.01.2024 r. w sprawie uzgodnienia lokalizacji projektowanej sieci wodociągowej PE DN 125 w obr. Lasocice, Urząd Gminy w Święciechowie wyraża zgodę (uzgadnia pozytywnie) na wykonanie ww. prac w zakresie drogi wewnętrznej – dz. nr ewid. 375 w obr. Lasocice, stanowiącej własność gminy, zgodnie z załączonym do niniejszego uzgodnienia planem zagospodarowania terenu.

Z poważaniem

Załącznik 1:

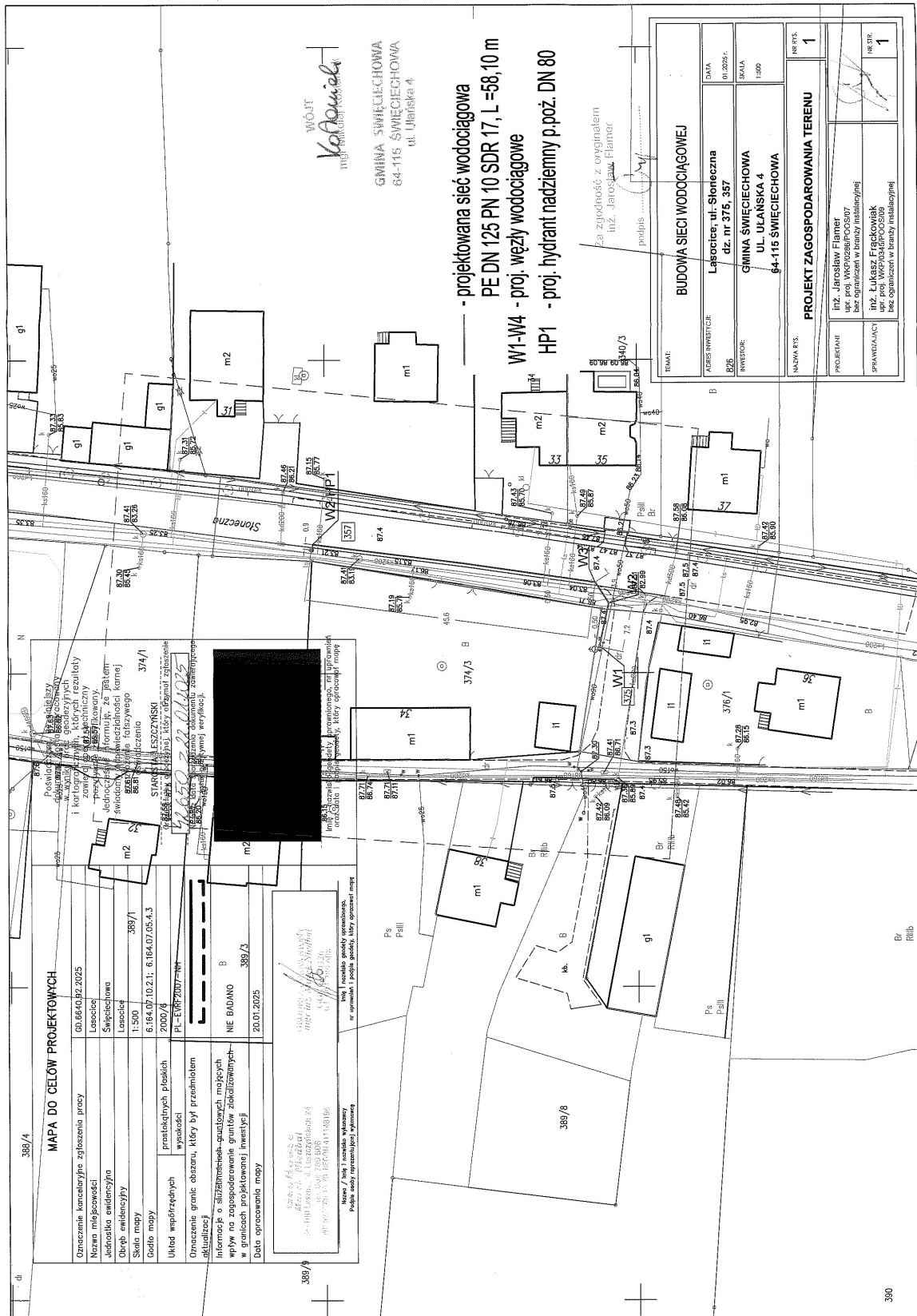
1. Plan zagospodarowania terenu – 1 egz.

WÓJT
Kołodziej
mgr Mikołaj Kołodziej

Przygotował:

Przemysław Kołodziej

Tel. 65 5333 518 E-mail: planowanieprzestrzenne@swieciechowa.pl



Leszno, 13 lutego 2025 r.

Wojewódzki Urząd Ochrony Zabytków
w Poznaniu
Delegatura w Lesznie
Pl. Komeńskiego 6, 64-100 Leszno
Le-WA.5183.573.2.2025

Urząd Gminy Świąciechowa
ul. Ułańska 4
64-115 Świąciechowa
Adres korespondencyjny:
Jarosław Flamer
ul. Spacerowa 63
64-100 Leszno

W odpowiedzi na pismo z dnia 07.02.2025r. (data wpływu: 07.02.2025r.) w sprawie uzgodnienia projektu zagospodarowania działki dla sieci kanalizacji sanitarnej w ciągu dróg na dz. nr 357, 375 obręb Lasocice, gm. Świąciechowa, pow. leszczyński, uprzejmie informuję, że nie wnoszę zastrzeżeń do planowanej inwestycji.

Jednocześnie informuję, że w przypadku natrafienia w trakcie prowadzenia robót na przedmiot, co do którego istnieje przypuszczenie, iż jest on zabytkiem, inwestor zobowiązany jest zgodnie z art. 32 ust.1 ustawy z dnia 23 lipca 2003 r. o ochronie zabytków i opiece nad zabytkami (tekst jedn. Dz.U. z 2024 r., poz. 1292 ze zm.): „1) wstrzymać wszelkie roboty mogące uszkodzić lub zniszczyć odkryty przedmiot; 2) zabezpieczyć przy użyciu dostępnych środków ten przedmiot i miejsce jego odkrycia; 3) niezwłocznie zawiadomić o tym właściwego konserwatora zabytków, a jeśli nie jest to możliwe, właściwego wójta [...]”.

Z up. Wielkopolskiego Wojewódzkiego
Konserwatora Zabytków

mgr Paulina Grądyś
Kierownik Delegatury w Lesznie

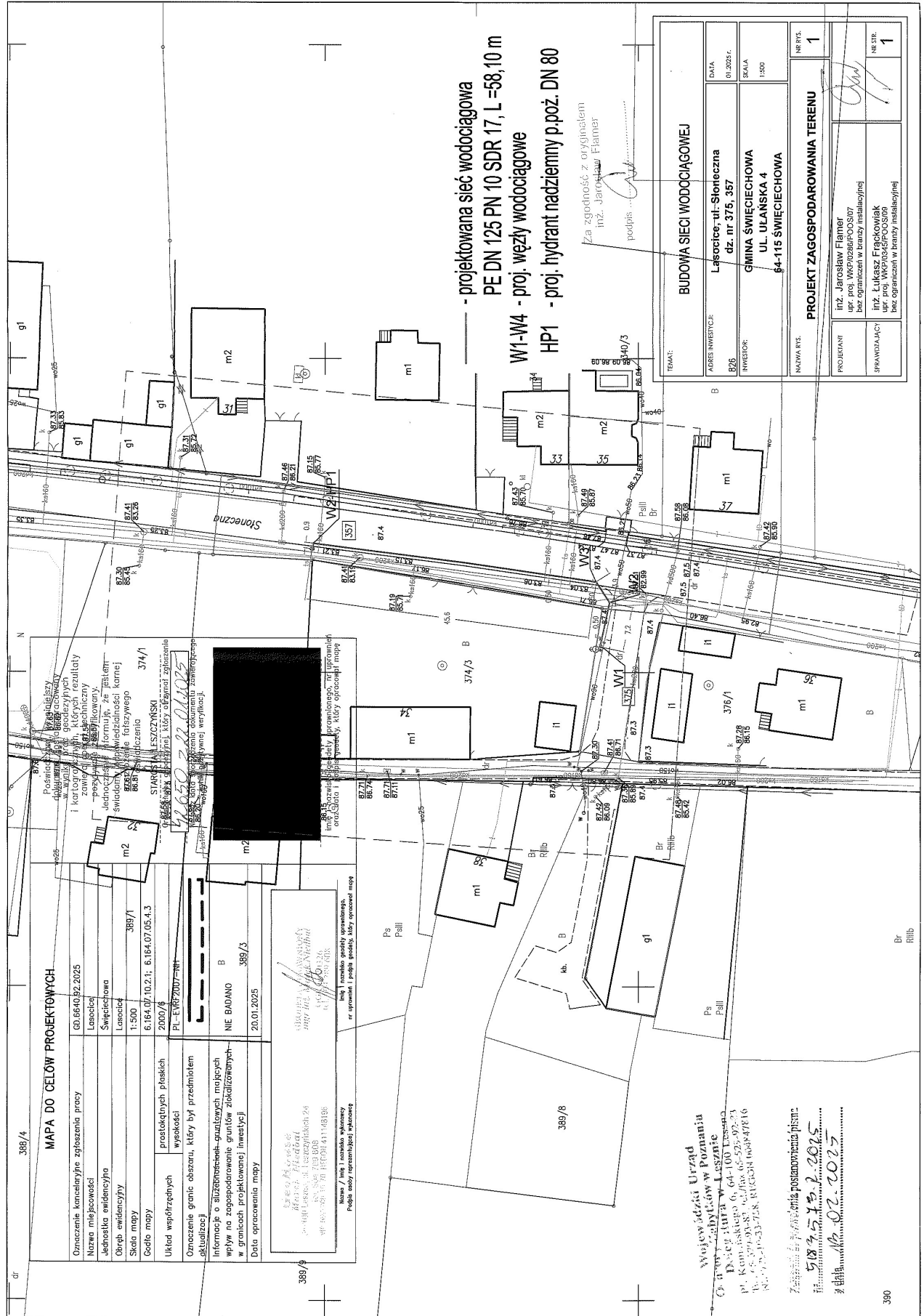
Załączniki:

1. Mapa zagospodarowania terenu

a/a AP

Sprawę prowadzi: Agnieszka Paluszkiewicz tel. 65 529 93 83 wewn. 18

Administratorem Pani/Pana danych osobowych jest Wielkopolski Wojewódzki Konserwator Zabytków. Dalsze informacje dotyczące ochrony Pani/Pana danych osobowych znajdują się na stronie WWW pod adresem: poznan.wuoz.gov.pl/ochrona-danych-osobowych-0



WÓJT GMINY ŚWIĘCIECHOWA
64-115 Świąciechowa
ul. Ułańska 4
ZP.6733.8.2025

Świąciechowa, dn. 21 marca 2025 r.

Decyzja
o ustaleniu lokalizacji inwestycji celu publicznego

Na podstawie art. 50 ust. 1 ustawy z dnia 27 marca 2003 r. o planowaniu i zagospodarowaniu przestrzennym (tekst jednolity Dz. U. z 2024 r. poz. 1130 ze zm. – dalej *upzp*), w związku z art. 4 ust. 2 pkt. 1 tejże ustawy oraz art. 104 ustawy z dnia 14 czerwca 1960 r. – Kodeks postępowania administracyjnego (tekst jednolity Dz. U. z 2024 r. poz. 572), po rozpatrzeniu wniosku **Gminy Świąciechowa, ul. Ułańska 4, 64-115 Świąciechowa**, z dnia 28.01.2025 r., w sprawie wydania decyzji o ustaleniu lokalizacji inwestycji celu publicznego dla inwestycji polegającej na budowie rozdzielczej sieci wodociągowej, na części działek nr ewid. 357 i 375 położonych w obr. Lasocice, gmina Świąciechowa, powiat leszczyński, województwo wielkopolskie,

po dokonaniu analizy warunków i zasad zagospodarowania terenu oraz jego zabudowy, wynikających z przepisów odrębnych, stanu faktycznego i prawnego terenu, wynikającej z art. 53 ust. 3 ustawy o planowaniu i zagospodarowaniu przestrzennym

USTALAM
na rzecz: Gmina Świąciechowa
następujące warunki lokalizacji inwestycji celu publicznego

- 1. Ustalenia dotyczące rodzaju zabudowy.**
 - 1) Inwestycję stanowią sieci i urządzenia infrastruktury technicznej – I.
 - 2) Przedmiotowa inwestycja celu publicznego polega na budowie i utrzymywaniu ciągów drenażowych, przewodów i urządzeń służących do przesyłania lub dystrybucji płynów, pary, gazów i energii elektrycznej, a także innych obiektów i urządzeń niezbędnych do korzystania z tych przewodów i urządzeń, zgodnie z art. 6 pkt. 2 ustawy z dnia 21 sierpnia 1997 r. o gospodarce nieruchomościami (tekst jednolity Dz. U. z 2024 r. poz. 1145 ze zm.).
- 2. Ustalenia dotyczące funkcji zabudowy i zagospodarowania terenu.**
Budowa rozdzielczej sieci wodociągowej, na części działek nr ewid. 357 i 375 położonych w obr. Lasocice, powiat leszczyński, województwo wielkopolskie.
- 3. Ustalenia dotyczące warunków i wymagań ochrony i kształtowania ładu przestrzennego.**
 - 1) Teren objęty decyzją zajmuje powierzchnię ok. 0,07 ha.
 - 2) Linia zabudowy – nie dotyczy.
 - 3) Ustala się następujące parametry i wskaźniki kształtowania zabudowy oraz zagospodarowania terenu:
 - a) sieć wodociągowa – PE DN 125 PN 10 SDR 17 o długości do 67,0 m;
 - b) urządzenia towarzyszące.
- 4. Ustalenia dotyczące ochrony środowiska i zdrowia ludzi, przyrody i krajobrazu.**
 - 1) Teren objęty decyzją nie znajduje się na obszarach chronionych w myśl ustawy z dnia 16 kwietnia 2004 r. o ochronie przyrody (tekst jednolity Dz. U. z 2024 r. poz. 1478 ze zm.)
 - 2) Przedsięwzięcie nie wymaga uzyskania decyzji o środowiskowych uwarunkowaniach na podstawie ustawy z dnia 3 października 2008 r. o udostępnianiu informacji o środowisku i jego ochronie, udziale społeczeństwa w ochronie środowiska oraz o ocenach oddziaływania na środowisko (tekst jednolity Dz. U. z 2024 r. poz. 1112 ze zm.).
- 5. Ustalenia dotyczące ochrony dziedzictwa kulturowego, zabytków i dóbr kultury współczesnej.**

Teren objęty wnioskiem nie znajduje się na obszarze objętym formą ochrony zabytków, o której mowa w art. 7 ustawy z dnia 23 lipca 2003 r. o ochronie zabytków i opiece nad zabytkami (tekst jednolity Dz. U. z 2024 r. poz. 1292 ze zm.).

6. Ustalenia dotyczące obsługi w zakresie infrastruktury technicznej.

- 1) Podłączenie do istniejącej sieci wodociągowej;
- 2) Z uwagi na występowanie urządzeń wodnych, Inwestor zobowiązany jest wykonać inwestycję w sposób zapewniający zachowanie sprawności użytkowej tych urządzeń, a w przypadku uszkodzenia, niezwłocznie przywrócić ich prawidłowe działanie. Jeżeli urządzenia te są objęte działalnością spółki wodnej - lokalizację inwestycji na etapie projektowania należy uzgodnić z tą spółką.

7. Ustalenia dotyczące obsługi w zakresie komunikacji.

Nie dotyczy.

8. Linie rozgraniczające teren inwestycji.

Lokalizację projektowanej inwestycji wyznaczono na mapie zasadniczej w skali 1:500 stanowiącej załącznik graficzny nr 1 do niniejszej decyzji.

9. Ustalenia wymagających dotyczących ochrony interesów osób trzecich.

- 1) Planowana inwestycja nie może wprowadzać do powietrza, wody i gleby uciążliwości w postaci hałasu, wibracji, zakłóceń elektrycznych i promieniowania oraz zanieczyszczeń powietrza, wody i gleby.
- 2) Planowana inwestycja nie może pozbawiać:
 - a) dostępu do drogi publicznej,
 - b) możliwości korzystania z wody, kanalizacji, energii elektrycznej i ciepłej oraz ze środków łączności,
 - c) dostępu światła dziennego do pomieszczeń przeznaczonych na pobyt ludzi.

10. Ustalenia dotyczące granic i sposobów zagospodarowania terenów lub obiektów podlegających ochronie, ustalonych na podstawie odrębnych przepisów, w tym terenów górniczych, a także narażonych na niebezpieczeństwo powodzi oraz zagrożonych osuwaniem się mas ziemnych.

Teren objęty decyzją nie znajduje się na terenie górniczym, narażonym na niebezpieczeństwo powodzi oraz zagrożonym osuwaniem się mas ziemnych, nie jest także terenem podlegającym ochronie, ustalonym na podstawie odrębnych przepisów.

11. Inne warunki i ustalenia.

Niniejsza decyzja, zgodnie z art. 63 ust. 2 *upzp*, nie rodzi praw do terenu oraz nie narusza prawa własności i uprawnień osób trzecich.

12. Wygaśnięcie i ważność decyzji.

- 1) Decyzja wygasa, jeżeli:
 - a) inny wnioskodawca uzyskał pozwolenie na budowę,
 - b) dla terenu objętego decyzją uchwalono plan miejscowy, którego ustalenia są inne niż w wydanej decyzji.
- 2) Nie stwierdza się nieważności decyzji o ustaleniu lokalizacji inwestycji celu publicznego, jeżeli od dnia jej doręczenia lub ogłoszenia upłynęło 12 miesięcy.
- 3) Nie uchyła się decyzji o ustaleniu lokalizacji celu publicznego w przypadku wznowienia postępowania na podstawie art. 145 § 1 pkt. 4 Kodeksu postępowania administracyjnego, jeżeli upłynęło 12 miesięcy od dnia jej doręczenia lub ogłoszenia.

Uzasadnienie

Do Urzędu Gminy w Świąciechowie w dniu 28.01.2025 r. wpłynął wniosek Gminy Świąciechowa, w sprawie wydania decyzji o ustaleniu lokalizacji inwestycji celu publicznego dla inwestycji polegającej na budowie rozdzielczej sieci wodociągowej, na części działek nr ewid. 357 i 375 położonych w obr. Lasocice, gmina Świąciechowa, powiat leszczyński, województwo wielkopolskie.

Zgodnie z art. 50, ust. 1 *upzp*, inwestycja celu publicznego jest lokalizowana na podstawie planu miejscowego, a w przypadku jego braku – w drodze decyzji o ustaleniu lokalizacji inwestycji celu publicznego. Warunek, o którym mowa w art. 61 ust. 1 pkt. 4, stosuje się odpowiednio.

Warunek art. 61 ust. 1 pkt. 4 *upzp* stanowi, że teren objęty decyzją o ustalenie lokalizacji inwestycji celu publicznego nie wymaga uzyskania zgody na zmianę przeznaczenia gruntów rolnych i leśnych na cele nierolnicze i nieleśne albo jest objęty zgodą uzyskaną przy sporządzaniu miejscowych planów, które utraciły moc na podstawie art. 67 ustawy, o której mowa w art. 88 ust. 1.

W związku z brakiem planu zagospodarowania przestrzennego decyzję wydano w trybie określonym w art. 53 ust 1 *upzp*.

Przedmiotowa inwestycja zalicza się do inwestycji celu publicznego, zgodnie z art. 6 pkt. 2 ustawy z dnia 21 sierpnia 1997 r. o gospodarce nieruchomościami (tekst jednolity Dz. U. z 2024 r. poz. 1145 ze zm.).

Punkt 4) art. 61 ust. 1 *upzp* został spełniony: teren objęty decyzją według ewidencji gruntów stanowi: Dr w związku z charakterem planowanej inwestycji polegającej na budowie sieci liniowych oraz punktowych obiektów infrastruktury technicznej nie jest wymagane uzyskanie zgody na zmianę przeznaczenia gruntów rolnych i leśnych na cele nierolnicze i nieleśne.

Zgodnie z art. 53 ust 4 *upzp*, projekt decyzji ULICP został uzgodniony z następującymi organami:

- 1) Państwowe Gospodarstwo Wodne, Wody Polskie Zarząd Zlewni w Lesznie w zakresie melioracji (art. 53 ust. 4 pkt 6 *upzp*) – uzgodnienia dokonano postanowieniem VG.ZPU.521.290.2025.PR z dnia 28 lutego 2025 r.
- 2) Starostwo Powiatowe w Lesznie - właściwe w sprawach ochrony gruntów rolnych i leśnych (art. 53 ust. 4 pkt 6 *upzp*).
- 3) Zarząd Dróg Powiatowych w Lesznie - właściwym zarządcą drogi - w odniesieniu do obszarów przyległych do pasa drogowego (art. 53 ust. 4 pkt 9 *upzp*).;

Uzgodnień dokonano w trybie art. 106 Kpa, w związku z art. 53 ust. 5 ustawy o planowaniu i zagospodarowaniu przestrzennym - *Uzgodnień, o których mowa w ust. 4, dokonuje się w trybie art. 106 Kodeksu postępowania administracyjnego, z tym że zażalenie przysługuje wyłącznie inwestorowi. W przypadku niezajęcia stanowiska przez organ uzgadniający w terminie 2 tygodni od dnia doręczenia wystąpienia o uzgodnienie - uzgodnienie uważa się za dokonane.*

Projekt decyzji opracował Marcin Englert (zaświadczenie PIU Z-364/KW/222/2014).

Pouczenie

Niniejsza decyzja nie jest pozwoleniem na budowę i nie upoważnia do jej rozpoczęcia. Do budowy można przystąpić po uzyskaniu pozwolenia na budowę.

Zgodnie z art. 127a ustawy z dnia 14 czerwca 1960 r. Kodeksu Postępowania Administracyjnego (tekst jednolity Dz. U. z 2024 r., poz. 572) w trakcie biegu terminu do wniesienia odwołania strona może zrzec się prawa do wniesienia odwołania wobec organu administracji publicznej, który wydał decyzję. Z dniem doręczenia organowi administracji publicznej oświadczenia o zrzeczeniu się prawa do wniesienia odwołania przez ostatnią ze stron postępowania, decyzja staje się ostateczna i prawomocna

Od niniejszej decyzji służy stronom odwołanie do Samorządowego Kolegium Odwoławczego w Lesznie za moim pośrednictwem, w terminie 14 dni od dnia jej doręczenia.

Zgodnie z art. 53 ust. 6 *upzp* odwołanie od decyzji o ustaleniu lokalizacji inwestycji powinno zawierać zarzuty odnoszące się do decyzji, określać istotę i zakres żądania będącego przedmiotem odwołania oraz wskazywać dowody uzasadniające to żądanie.

Signed by / Podpisano przez:
Mikołaj Kostaniak
Date / Data: 2025-03-21 12:22

Podpisał elektronicznie
Wójt Gminy Święciechowa
Mikołaj Kostaniak

WÓJT

mgr Mikołaj Kostaniak

Załączniki do decyzji:

1. załącznik graficzny – ustalenia decyzji

Otrzymują:

1. Gmina Święciechowa
2. ZDP w Lesznie
3. Ad acta

Niniejsza decyzja stała się ostateczna
dnia 25.03.2025
Święciechowa, dnia 25.03.2025
podpis

WÓJT
WÓJT

mgr Mikołaj Kostaniak



Marcin Englert
projektant w zleśbip planowania przestrzennego
z siedzibą w Lesznie
NIP 2-364567/222/2014, NIP 2-364567/222/2014



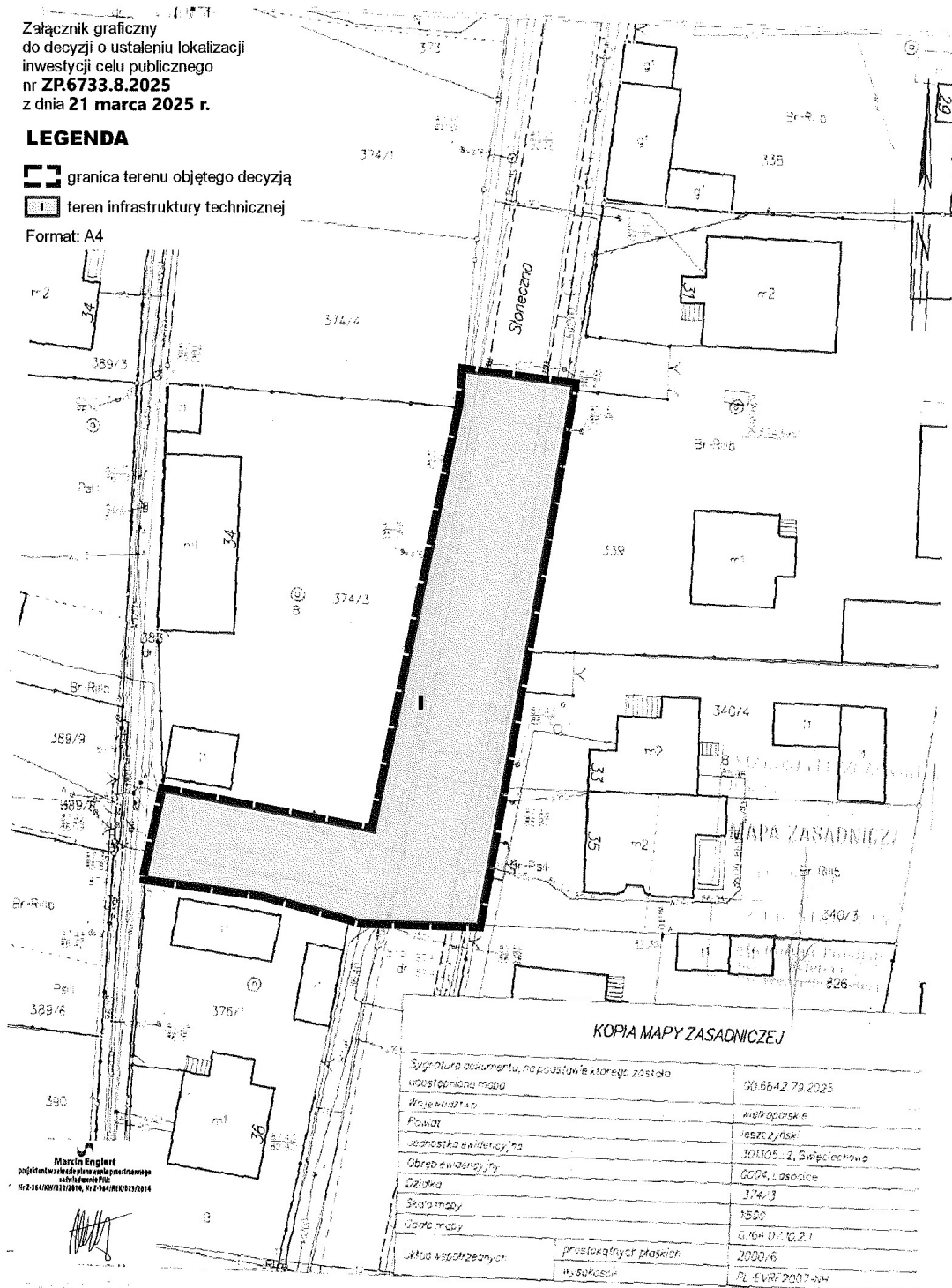
Załącznik graficzny
do decyzji o ustaleniu lokalizacji
inwestycji celu publicznego
nr ZP.6733.8.2025
z dnia 21 marca 2025 r.

LEGENDA

 granica terenu objętego decyzją

 teren infrastruktury technicznej

Format: A4



KOPIA MAPY ZASADNICZEJ

Sygnatura dokumentu, na podstawie którego została wznowiona mapa	90.66.42.79.2025
Województwo	wielkopolskie
Powiat	leszczyński
Jednostka ewidencyjna	301305-2, Świeciechowa
Obszar ewidencyjny	0004, Lasowice
Dzielnica	374/3
Skala mapy	1:500
Wzrost mapy	6.154 07.12.1
Układ współrzędnych	Przeglądany płaskich
	Wskazanie
	2000/6
	PL-ETRS 2007-44

Marcin Englert
podpisany przez właściciela nieruchomości
z siedzibą w: 374/3, 374/4, 374/5, 374/6, 374/7, 374/8, 374/9, 374/10, 374/11, 374/12, 374/13, 374/14, 374/15, 374/16, 374/17, 374/18, 374/19, 374/20, 374/21, 374/22, 374/23, 374/24, 374/25, 374/26, 374/27, 374/28, 374/29, 374/30, 374/31, 374/32, 374/33, 374/34, 374/35, 374/36, 374/37, 374/38, 374/39, 374/40, 374/41, 374/42, 374/43, 374/44, 374/45, 374/46, 374/47, 374/48, 374/49, 374/50, 374/51, 374/52, 374/53, 374/54, 374/55, 374/56, 374/57, 374/58, 374/59, 374/60, 374/61, 374/62, 374/63, 374/64, 374/65, 374/66, 374/67, 374/68, 374/69, 374/70, 374/71, 374/72, 374/73, 374/74, 374/75, 374/76, 374/77, 374/78, 374/79, 374/80, 374/81, 374/82, 374/83, 374/84, 374/85, 374/86, 374/87, 374/88, 374/89, 374/90, 374/91, 374/92, 374/93, 374/94, 374/95, 374/96, 374/97, 374/98, 374/99, 374/100.